


文核心期刊  
国科技核心期刊  
SCI(2019-2020)扩展版来源期刊  
国人文社会科学扩展期刊  
CSE中国核心学术期刊(A)  
七届华东地区优秀期刊



MUR  
2023.01

现代城市研究  
Modern Urban Research


本期聚焦:

全域土地综合整治支撑区域高质量发展的路径与模式

近10年国内外城市群旅游研究进展与展望

宜步行化导向下的伦敦街道治理解析与启示

城  
城  
万方数据



# Index

## [FOCUS: THE PATH AND MODE OF SUPPORTING REGIONAL HIGH QUALITY DEVELOPMENT BY COMPREHENSIVE LAND CONSOLIDATION]

- 2 The Governance Goal and Realization Path of City and Country Land Space Planning Based on the Optimization of Land Development Right  
*TAN Yinghui WANG Wei LYU Di*
- 8 International Experience and Chengdu Practice of Metropolitan Suburb Territorial Space Optimization  
*LUO Xiuli LI Pengshan JIN Xiaobin HONG Buting LIU Xiaojie*
- 15 The Pattern and Path of Social Capital Participating in the Comprehensive Consolidation of Land Space  
*CHEN Huimei FAN Yeting JIN Xiaobin YANG Fan ZHANG Xinxin*
- 21 The Impact of Comprehensive Land Improvement and Ecological Restoration in Ecological Belt Surrounding the Chengdu City on the Gross Ecosystem Product (GEP)  
*KANG Ying ZHAO Wenli HU Jia XIE Fugui LI Zhiqiao*
- 28 Comprehensive Land Consolidation on China's Metropolitan Areas from the Multidimensional Perspective of "Pattern-Process-Effect"  
*GU Yuzhou LIANG Xinyuan HAN Bo ZHOU Yinkang*

## [PLANNING AND CONSTRUCTION]

- 34 Research Progress and Prospect of Urban Agglomeration Tourism in Recent 10 Years  
*CAO Bin HUANG Jianfeng ZHU Fang*
- 40 Research on Rural Development Path of Loess Hilly-Gully Region from the Perspective of Ecological Civilization: A Case Study of the Area along Sanyu Road  
*CAI Chunjie ZHANG Pei GAO Jikui*
- 48 Research on the Regional Protection and Development of Military Settlements Based on Social Network Analysis: A Case Study of Chicheng County, Zhangjiakou  
*XIE Dan ZHANG Weiya ZHAO Yawei*
- 56 Exploration of the Correlation between Street Vitality and Commercial Form of Historic Block: A Case Study of Laomendong Historic Block  
*LIU Sili LI Pengpeng*
- 64 Tourism Image in Historical Streets Based on Online Comments Analysis: A Case Study of Yongqingfang Guangzhou  
*XIE Dixiang WU Jiaquan*
- 72 The Representation of City Image in Internet Picture: A Case Study of Changsha  
*WANG Wen*
- 77 Research on Influencing Factors of Staying Behavior of the Seniors in Community Street Space in Small Towns: A Case Study of Qinggang Town  
*DONG Yubing YUAN Yiqian*
- 83 The Coupling and Coordination Level and Obstacle Factors of Smart City Construction in China: Based on the Data of 15 Sub Provincial Cities  
*LIU Qiong GUO Junhua*
- 89 Study on the London Street Space Management under the Goal of Walkability  
*ZHOU Mengru WEI Hanbin*
- 96 Tracing and Analyzing Urban Informal Settlements and Employment from the Lens of Informality  
*GAN Xinyue*
- 103 Spatial Evolution and Utilization Countermeasures of National Operating Rental Housing from Quasi-Public Products Aspect  
*LI Xinjian ZHANG Yusheng*
- 112 Study on Industrial Structure and Competitiveness Evaluation Based on Dynamic Shift-Share Spatial Model: A Case of Shandong Province  
*LYU Yanwei WANG Lingli*
- 119 Urban Openness, Resource Constraints and Urban Innovation  
*ZHOU Yong GUO Yelin WU Haizhen*
- 124 Research on Shanghai Heritage Community Construction and Public Participation Mechanism under the Background of Urban Governance and Spatial Transition  
*ZHOU Xiang CHANG Jingchao*

## [OTHER]

- 131 Research on Image Design of Yixing Dingshu Characteristic Town under the Background of Cultural Tourism Intergration  
*CAO Jun XIAO Yiqian*

# 目次

## [本期聚焦：全域土地综合整治支撑区域高质量发展的路径与模式]

- 2 基于土地发展权优化的市县国土空间规划治理目标与实现路径 谭迎辉 王伟 吕迪  
8 大都市郊区国土空间优化的国际经验与成都实践 罗秀丽 李鹏山 金晓斌 洪步庭 刘笑杰  
15 社会资本参与国土空间全域综合整治的模式与路径 陈慧梅 范业婷 金晓斌 杨帆 张欣欣  
21 成都环城生态公园土地综合整治与生态修复对生态系统生产总值(GEP)的影响 康瑛 赵文力 胡佳 谢富贵 李之乔  
28 “格局—过程—效应”多维视域下中国都市圈国土综合整治研究 顾雨舟 梁鑫源 韩博 周寅康

## [规划与建设]

- 34 近10年国内外城市群旅游研究进展与展望 操彬 黄剑锋 朱芳  
40 生态文明视角下的黄土丘陵沟壑区乡村发展路径研究——以榆林市三鱼路沿线为例 蔡春杰 张沛 高吉奎  
48 基于社会网络分析的长城聚落区域性保护与发展研究——以张家口赤城县为例 解丹 张伟亚 赵亚伟  
56 历史街区街巷活力与商业业态的相关性探究及启示——以老门东历史街区为例 刘思利 李鹏鹏  
64 基于网络文本分析的历史文化街区游客感知意象研究——以广州恩宁路永庆坊为例 谢涤湘 吴家权  
72 互联网图像中城市意象的“再现”——以长沙为例 王雯  
77 小城镇社区街道空间内老年人驻留行为影响因素研究——以青冈镇为例 董毓兵 袁逸倩  
83 我国智慧城市建设的协调度评价及障碍因子诊断——基于15个副省级城市的数据 刘琼 郭俊华  
89 宜步行化导向下的伦敦街道治理解析与启示 周梦茹 魏寒宾  
96 非正规性视角下城市非正规住区与就业研究溯源与辨析 甘欣悦  
103 准公共产品视角下的经租房空间演变与利用对策——以北京老城为例 李新建 张玉晟  
112 基于动态偏离—份额空间拓展模型的产业结构与竞争力评价研究：以山东省为例 吕岩威 王玲力  
119 城市开放度、资源约束与城市创新行为 周勇 郭焯琳 吴海珍  
124 城市治理与空间转型背景下上海遗产社区建设和公众参与机制研究 周洋 常婧超

## [其他]

- 131 文旅融合背景下宜兴丁蜀特色小镇的形象设计研究 曹君 肖一倩

书评·图文 城市公共园林景观的本土化设计(李倩)/城市景观雕塑设计对城市形象塑造的推动(宋衡沅)/中国传统书画艺术在城市景观装饰中的应用(郭媛)/设计作品(胡琦)/设计作品(张慎娟 曹世臻)

# 现代城市研究

## Modern Urban Research


主管：南京市社会科学院  
主办单位：南京市社会科学院  
编辑出版：《现代城市研究》编辑部  
地址：南京市成贤街43号1号楼5楼  
邮编：210018  
电话：025-52851855  
发行：025-52851858  
网址：<http://www.mur.cn>  
广告发布登记：广登32010000007  
邮发代号：28-275  
国内定价：人民币32.00元  
刊号：ISSN 1009-6000  
CN 32-1612/TU

### 学术支持：

南京市城市与交通规划设计研究院有限责任公司  
江苏省规划设计集团有限公司  
东南大学建筑设计研究院有限公司  
南京市建设工程施工图设计审查管理中心  
南京大学人文地理研究中心  
南京扬子国投资集团有限责任公司  
南京林业大学风景园林学院  
浙江工业大学小城镇城市化协同创新中心  
天津大学建筑学院  
云南省设计院集团规划设计研究院  
广州市城市规划勘测设计研究院  
上海市园林科学规划研究院  
武汉市规划研究院  
福州大学建筑与城乡规划学院

中规院（北京）规划设计公司江苏分公司  
长安大学建筑学院  
广州大学建筑设计研究院  
桂林理工建筑规划设计有限公司  
浙江农林大学风景园林与建筑学院  
中国电建集团华东勘测设计研究院有限公司  
南京艺术学院设计学院  
浙大城市学院国土空间规划学院  
湖南大学建筑与规划学院  
嘉兴市国土空间规划研究有限公司  
河南城建学院建筑与城市规划学院  
北京建筑大学建筑与城市规划学院

ISSN 1009-6000



9 771009 600232